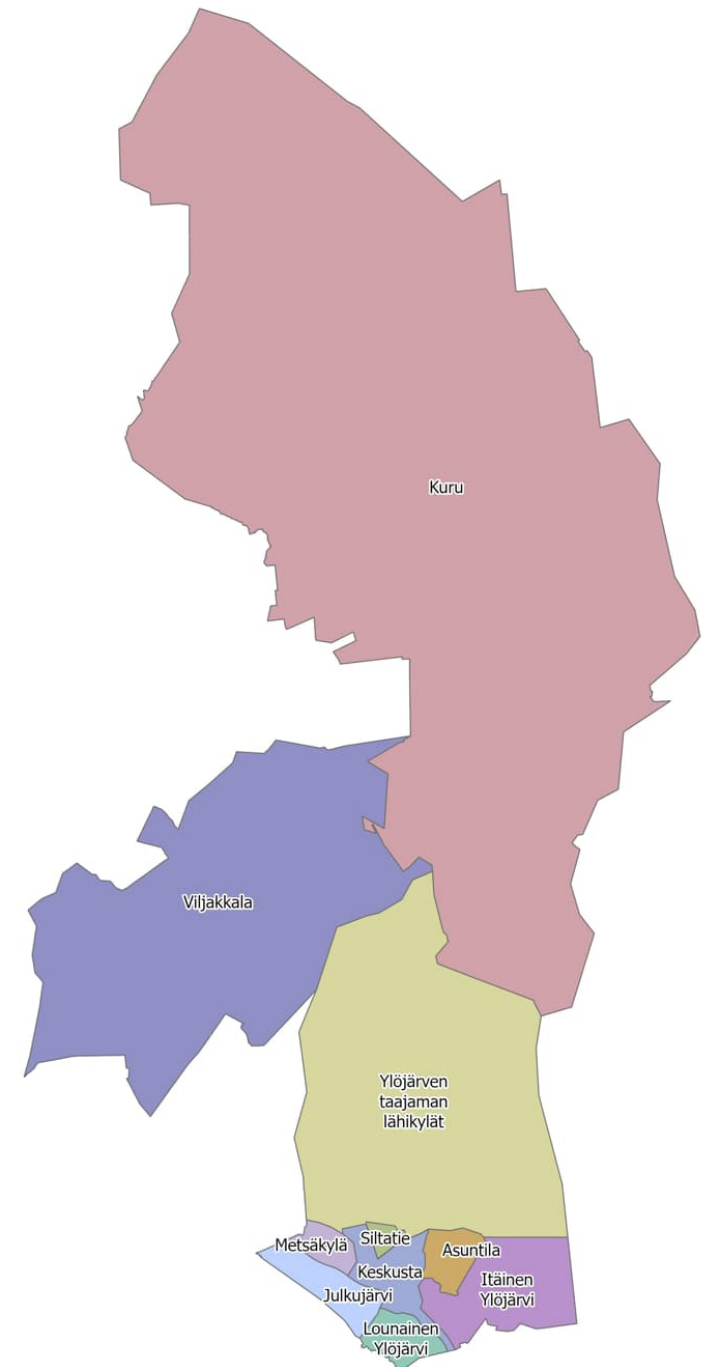


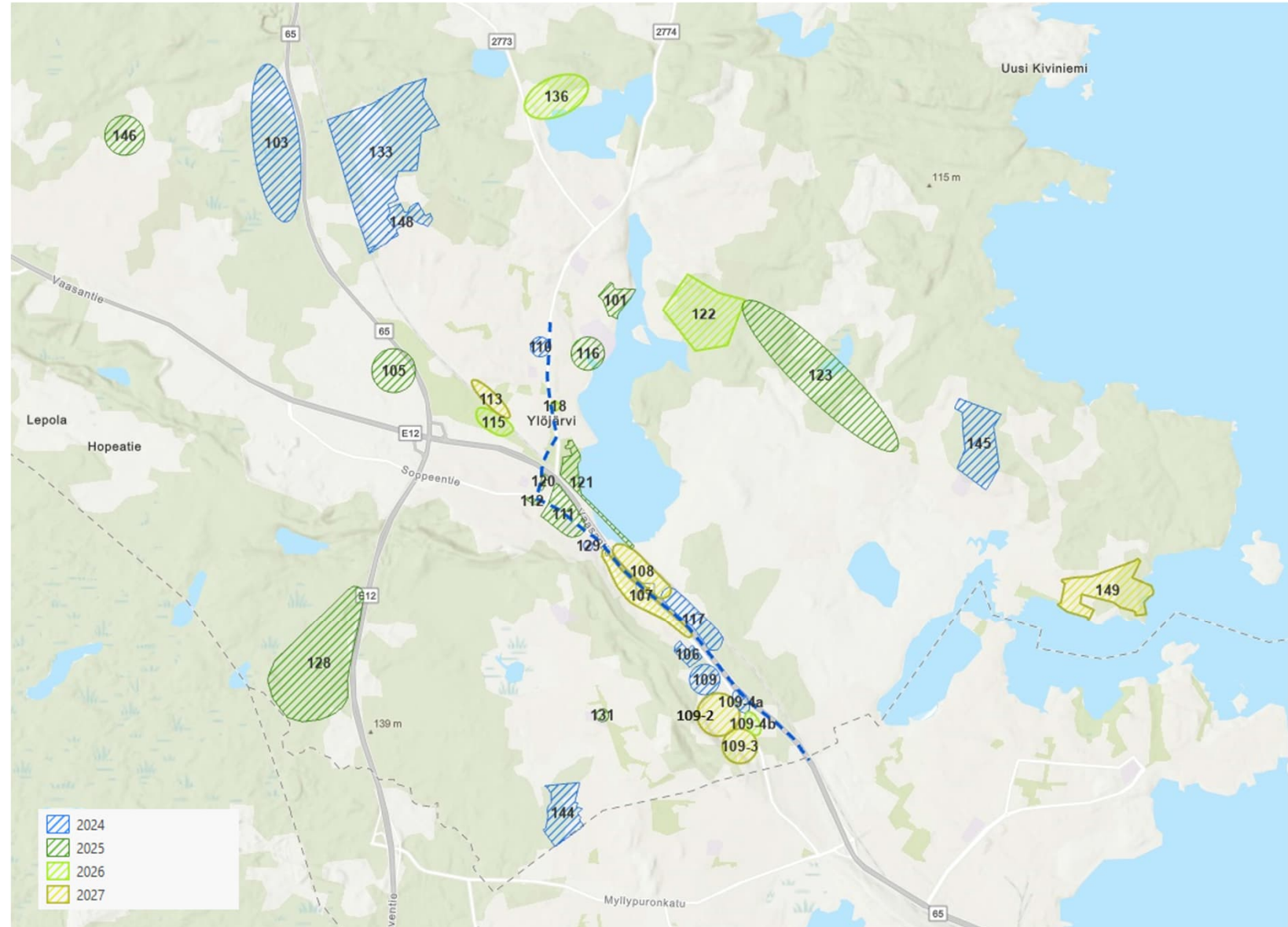
MAPSTO 2025-2029

Liitekartat

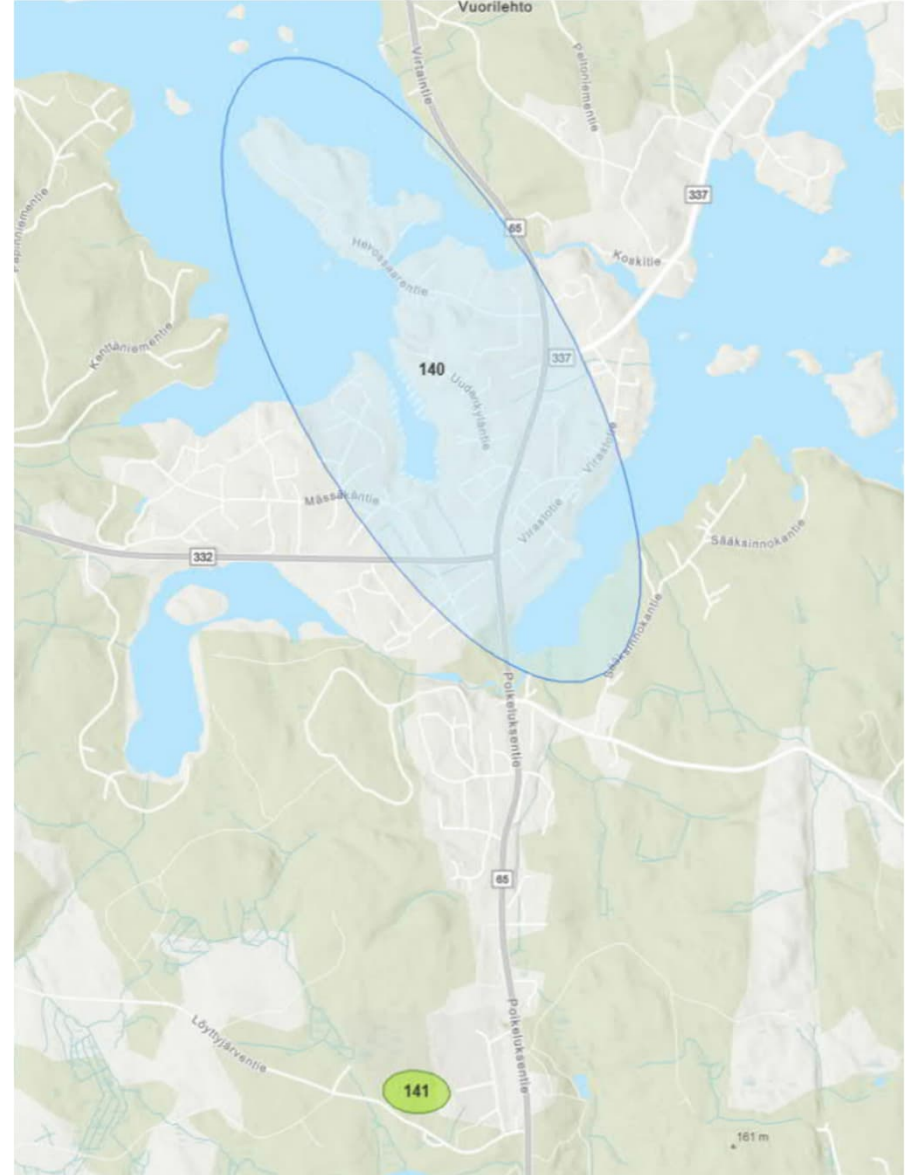
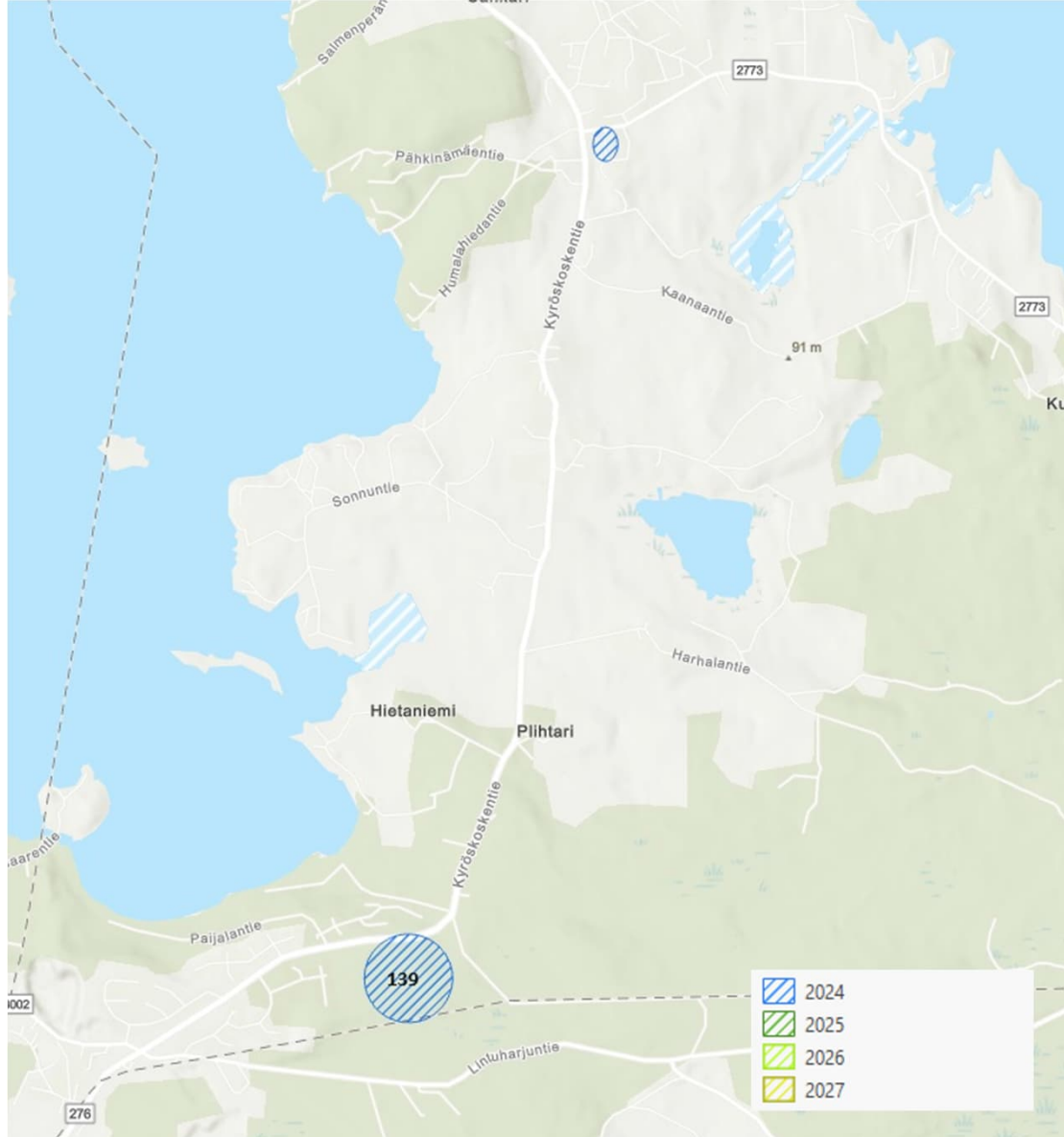
Luonnos, 23.8.2024



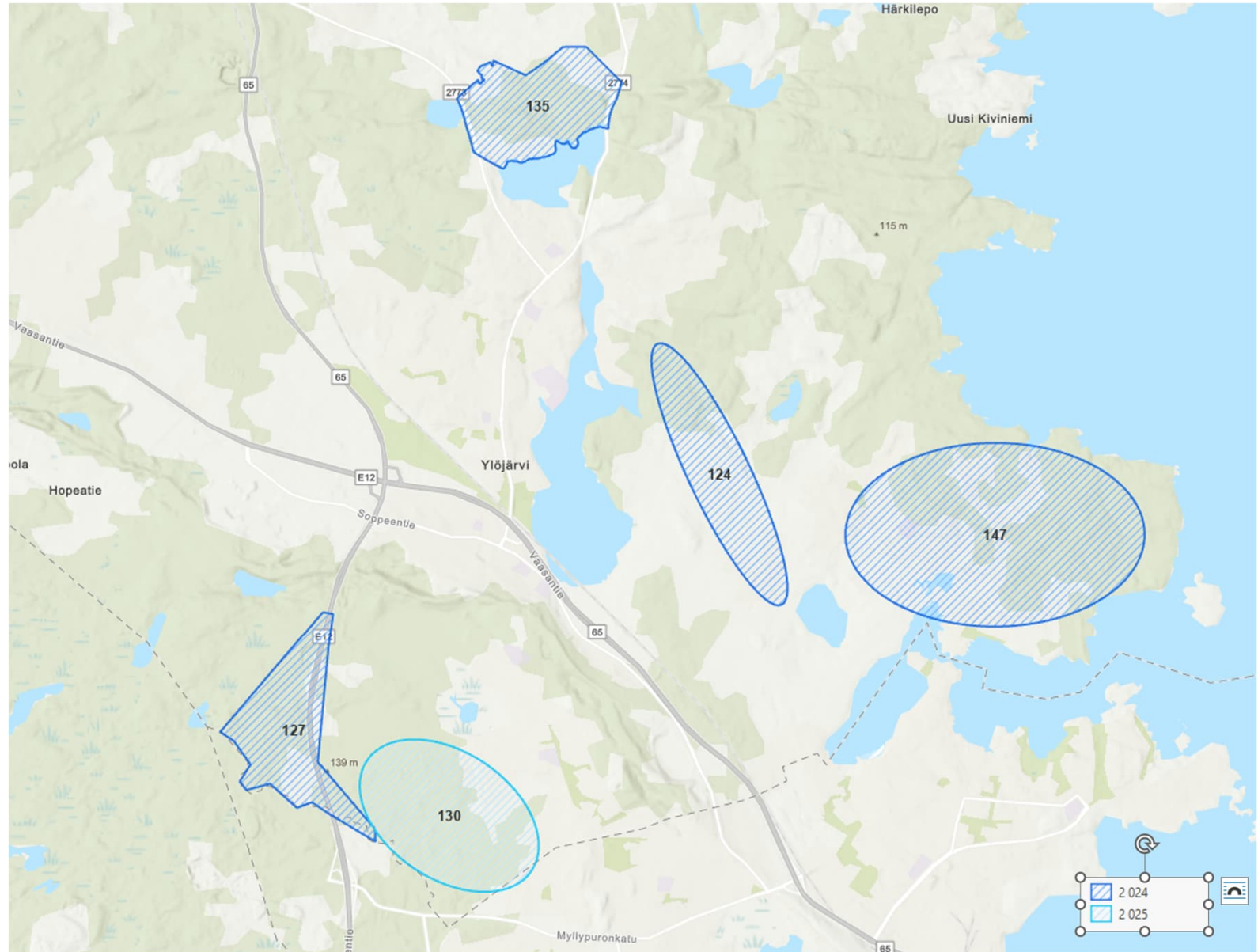
Liite 1: asemakaavoitus: keskustaajama, luonnos 23.8.2024



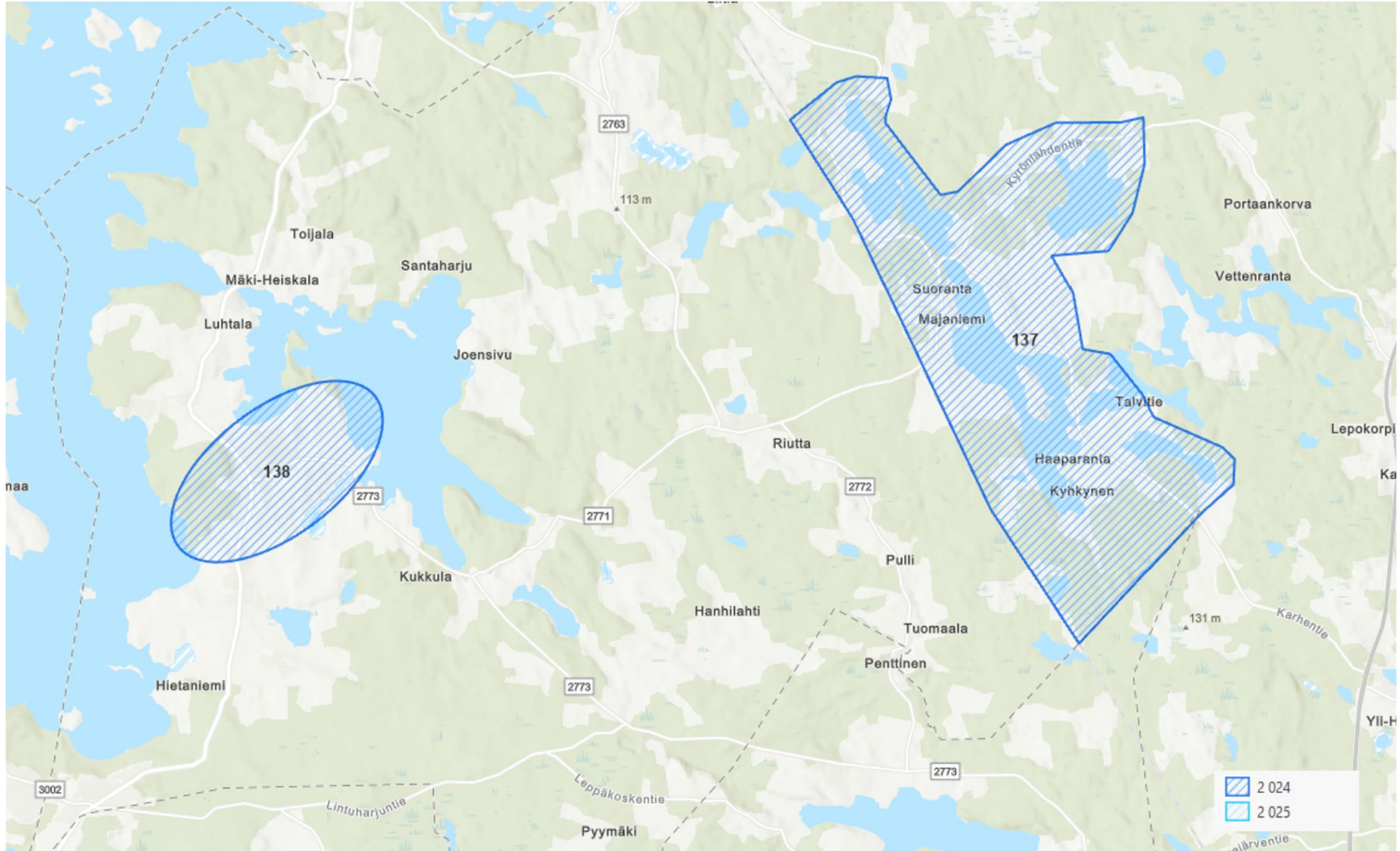
Liite 2: asemakaavoitus: Viljakkala ja Kuru, luonnos 23.8.2024



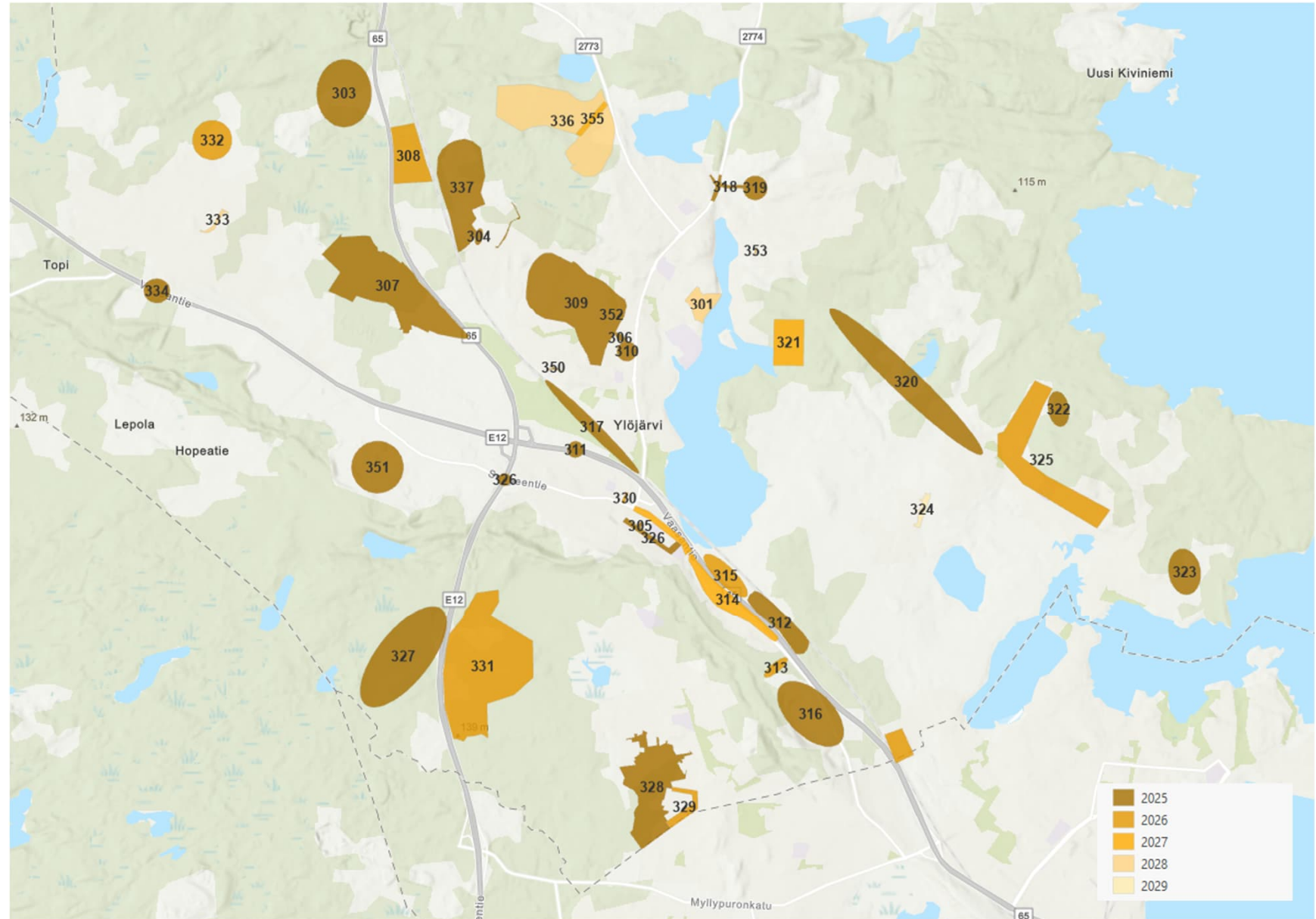
Liite 3: osayleiskaavoitus: keskustaajama, luonnos 23.8.2024



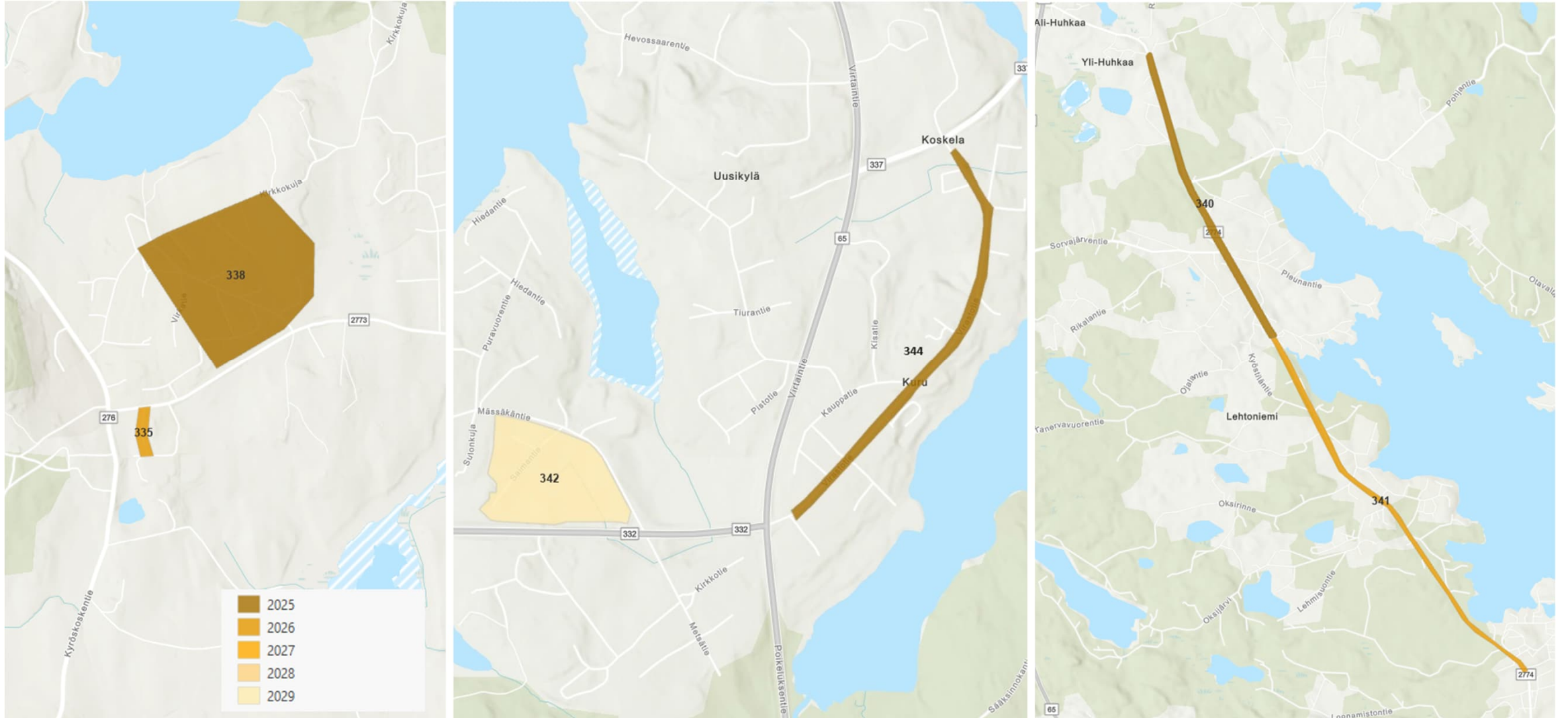
Liite 4: osayleiskaavoitus: Viljakkala ja Kuru luonnos 23.8.2024



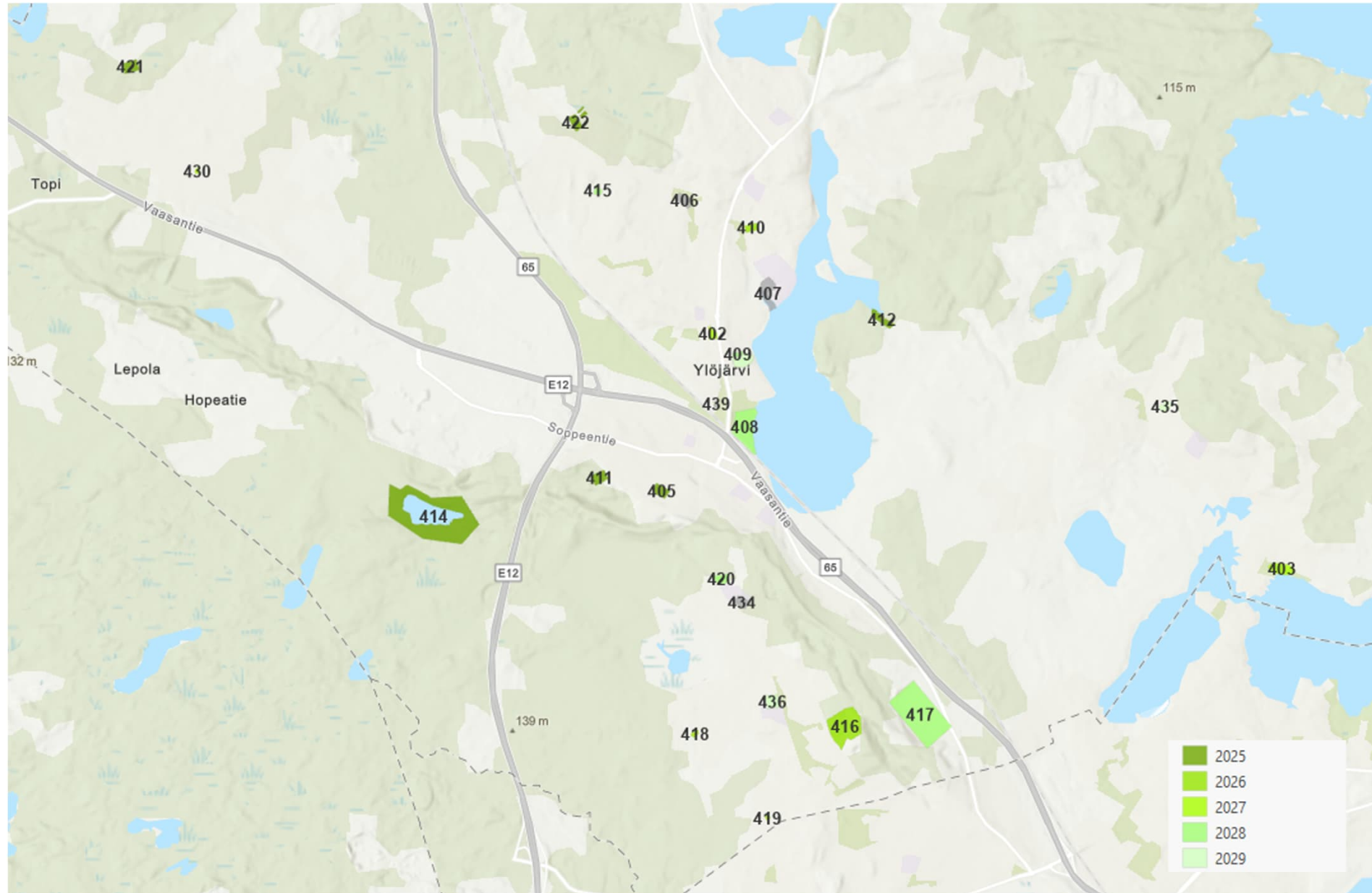
Liite 5: liikenneväylät: keskustaajama, luonnos 23.8.2024



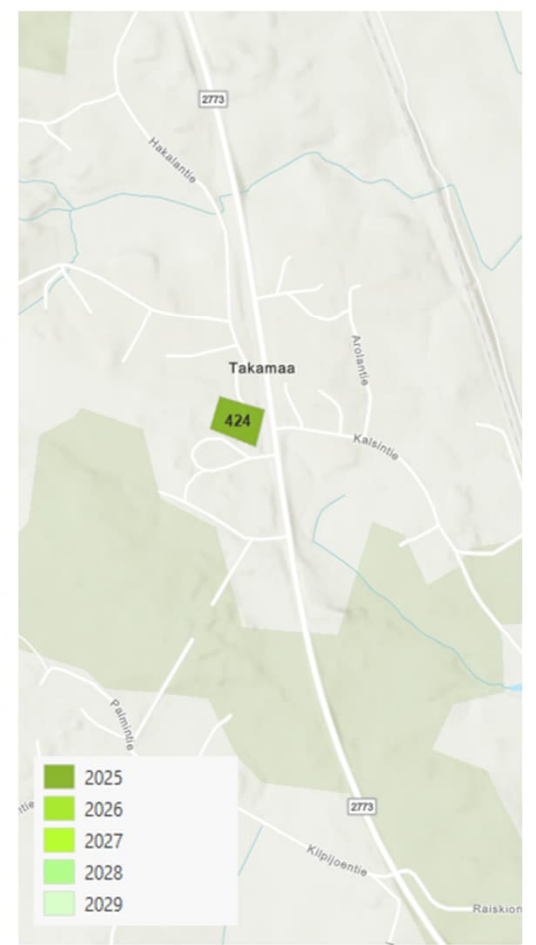
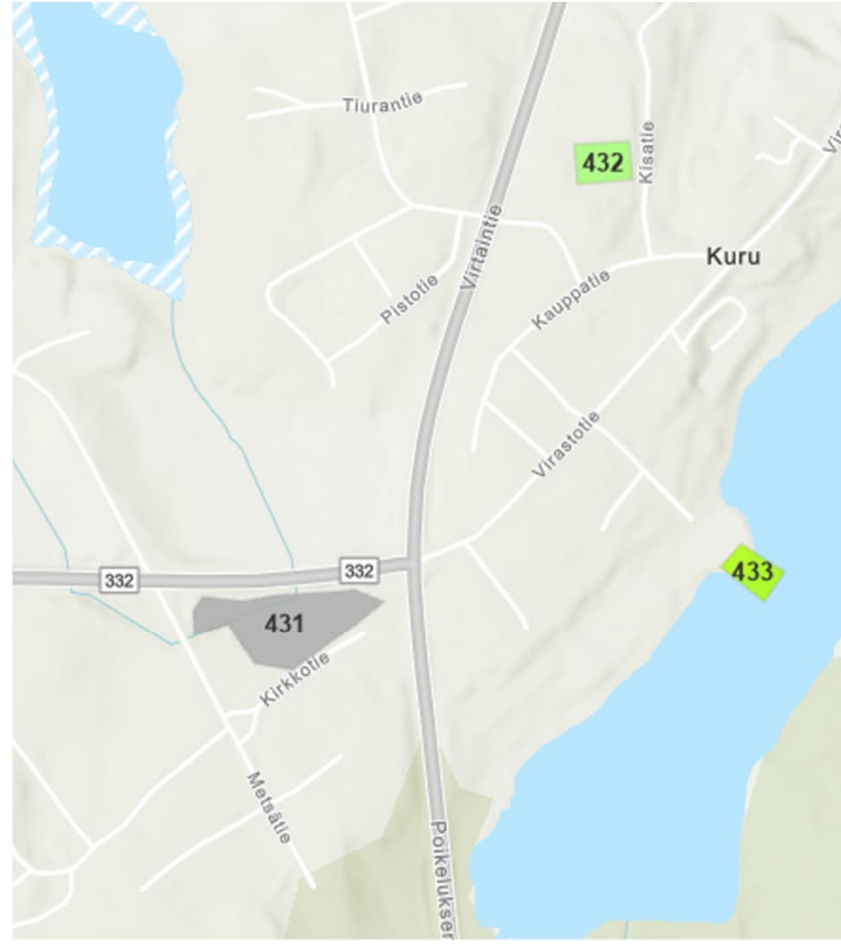
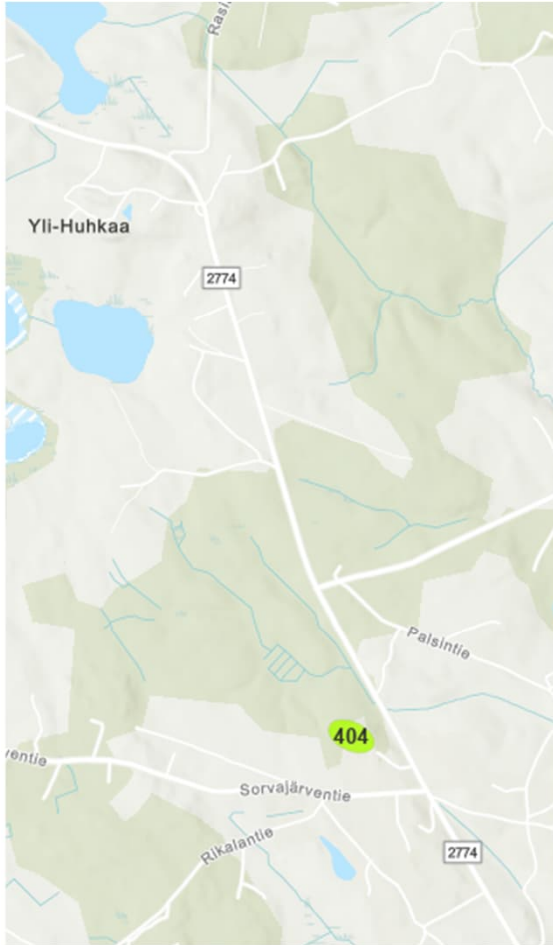
Liite 6: liikenneväylät: Viljakkala, Kuru ja taajaman lähikylät luonnos 23.8.2024



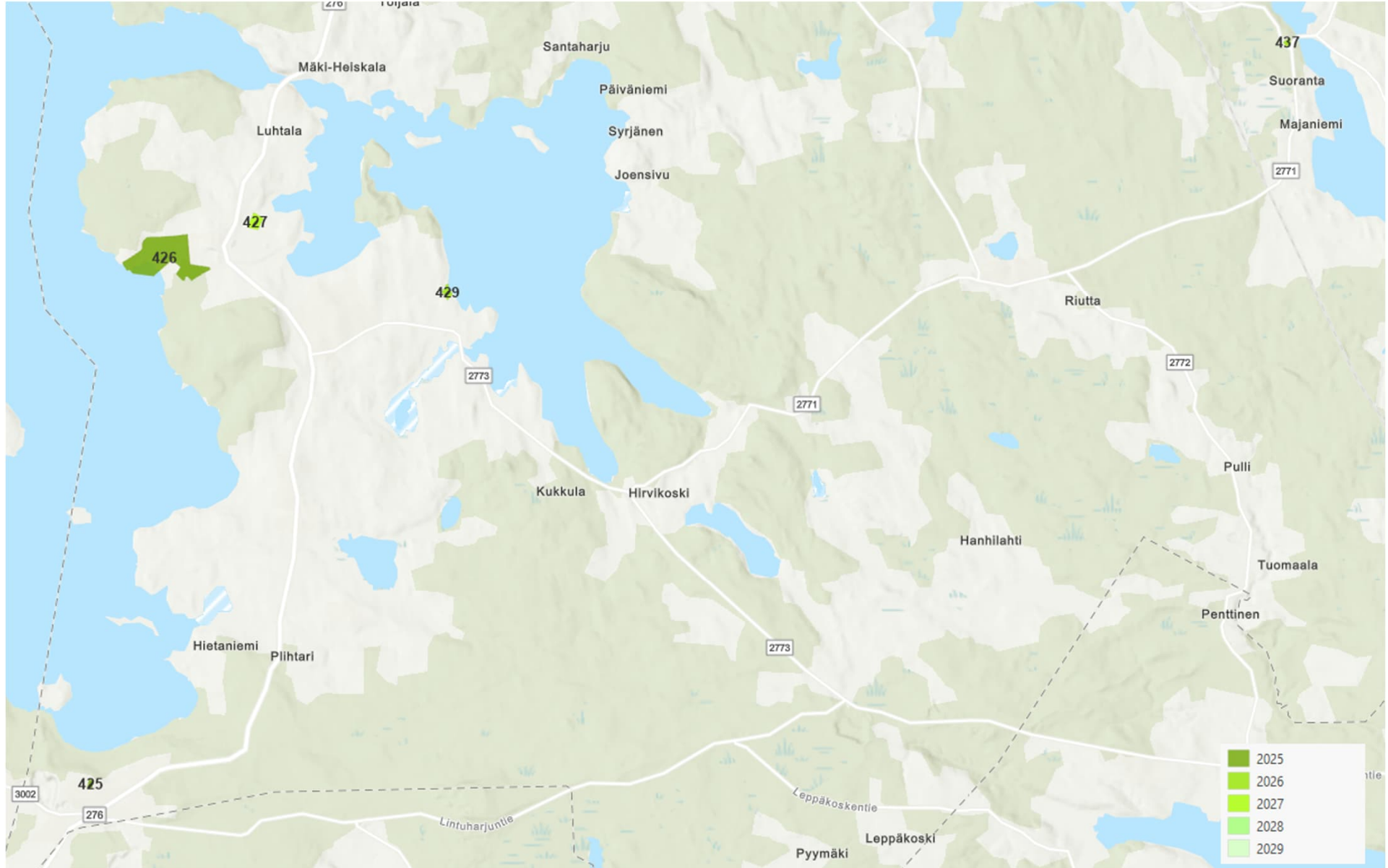
Liite 7: Yleiset alueet: keskustaajama, luonnos 23.8.2023



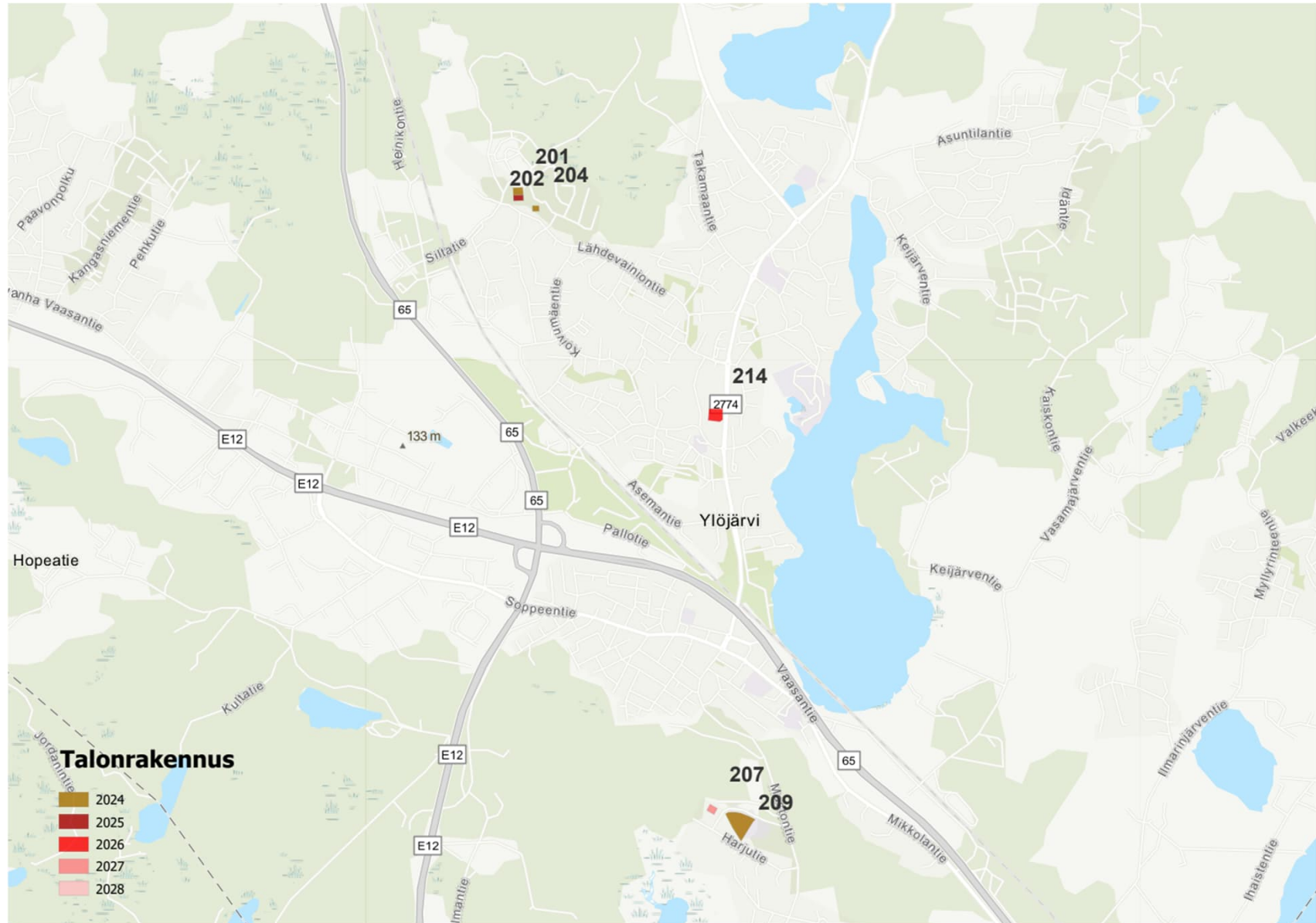
Liite 8: Yleiset alueet: taajaman lähikylät ja Kuru luonnos 23.8.2024



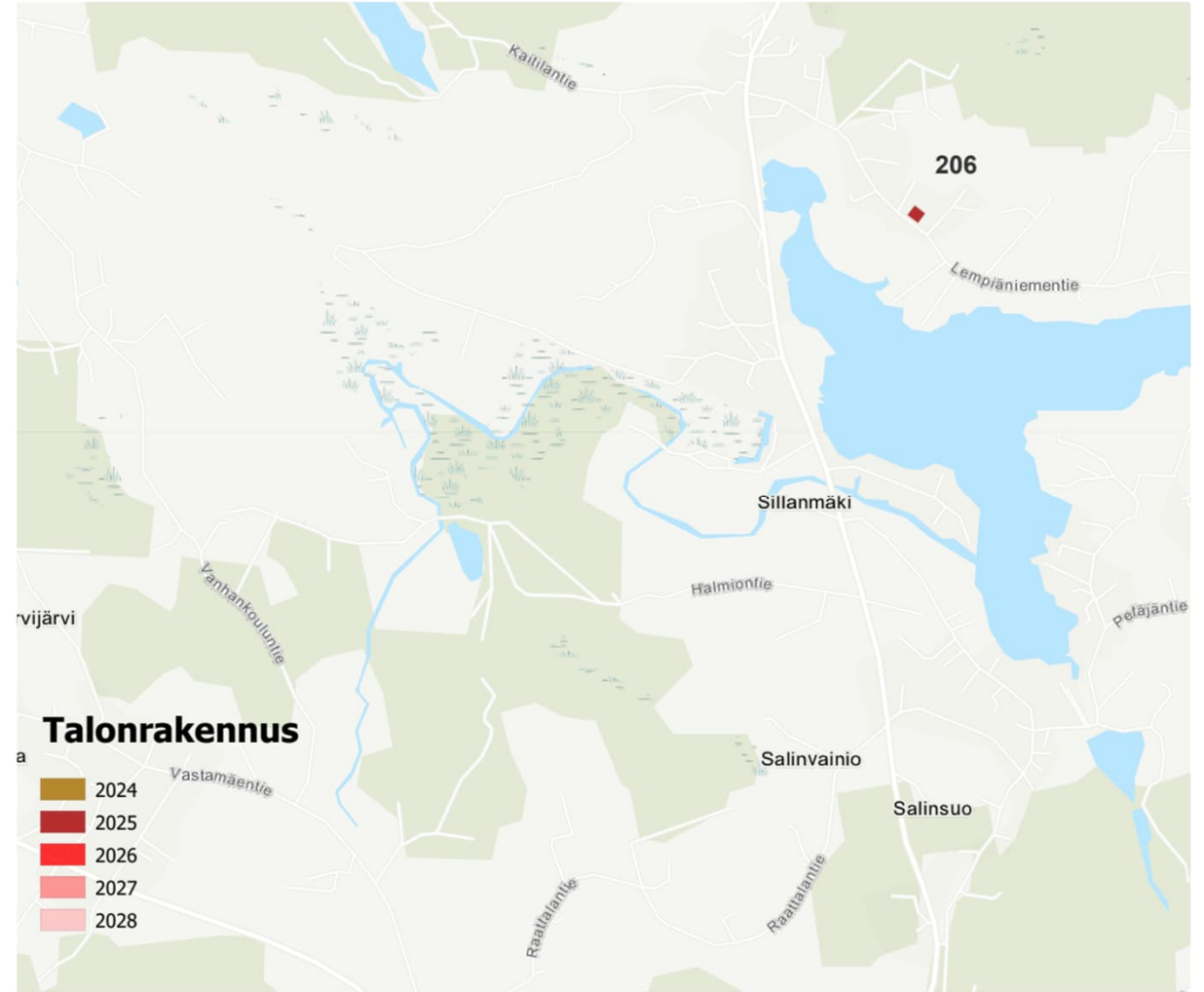
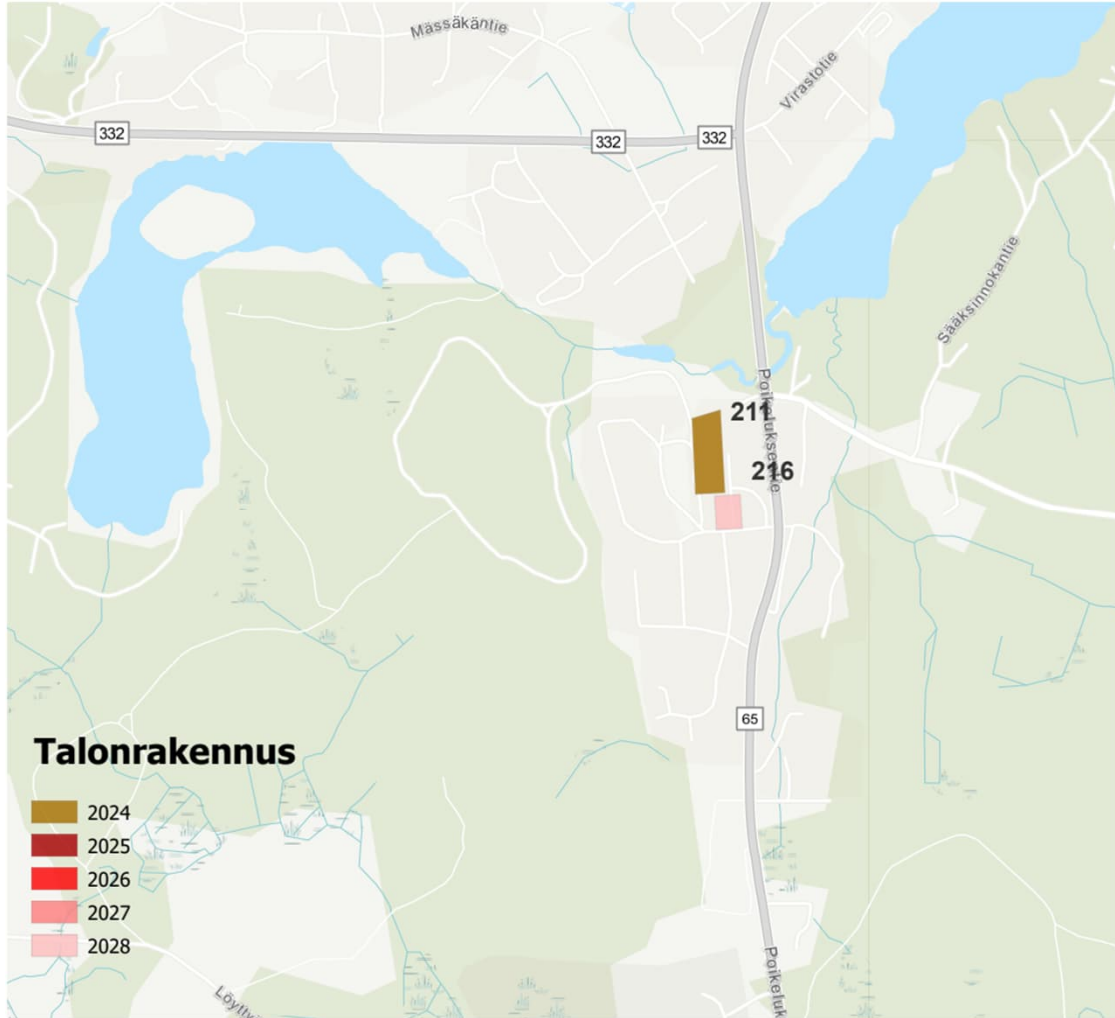
Liite 9: Yleiset alueet: Viljakkala luonnos 23.8.2024



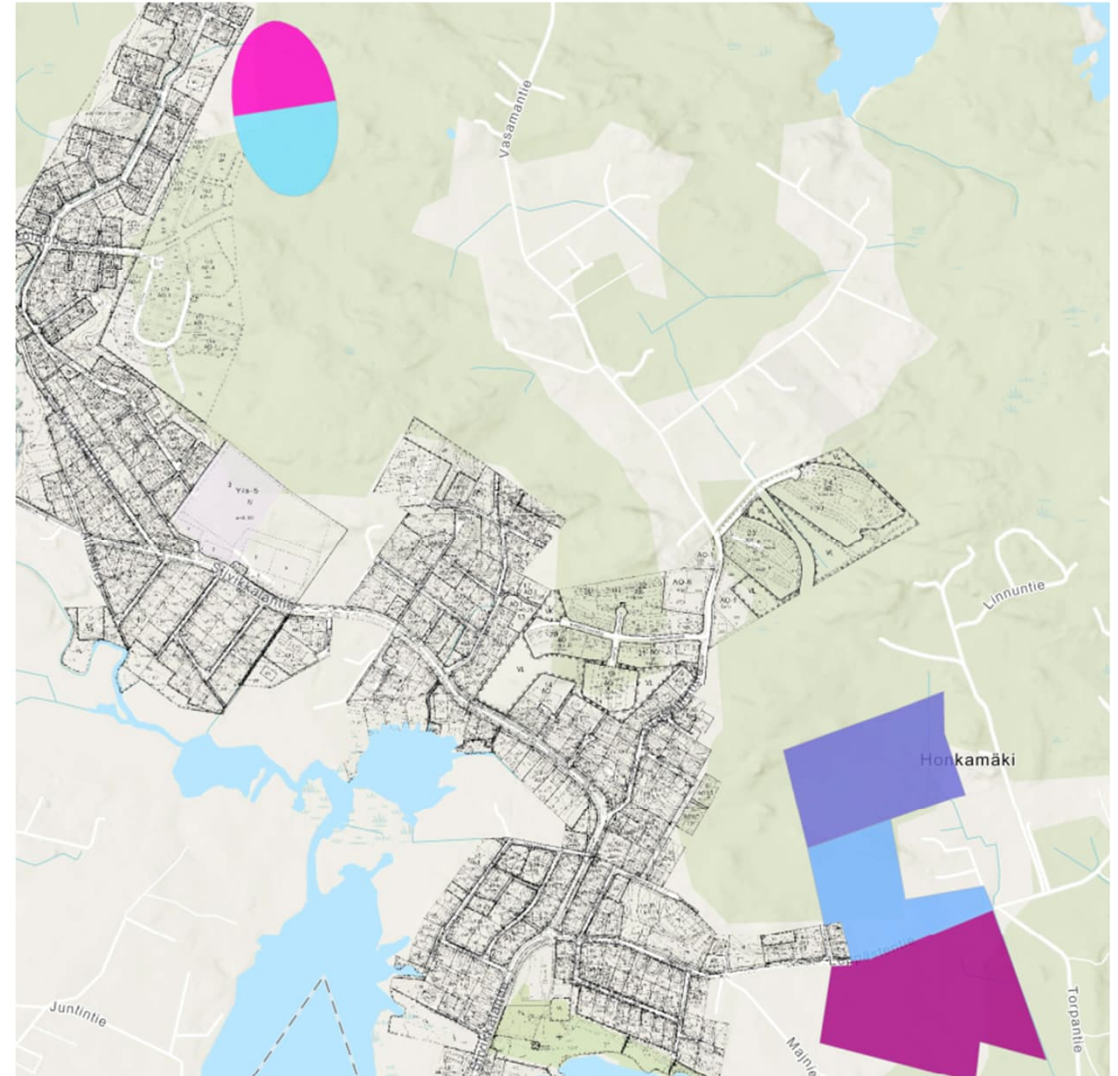
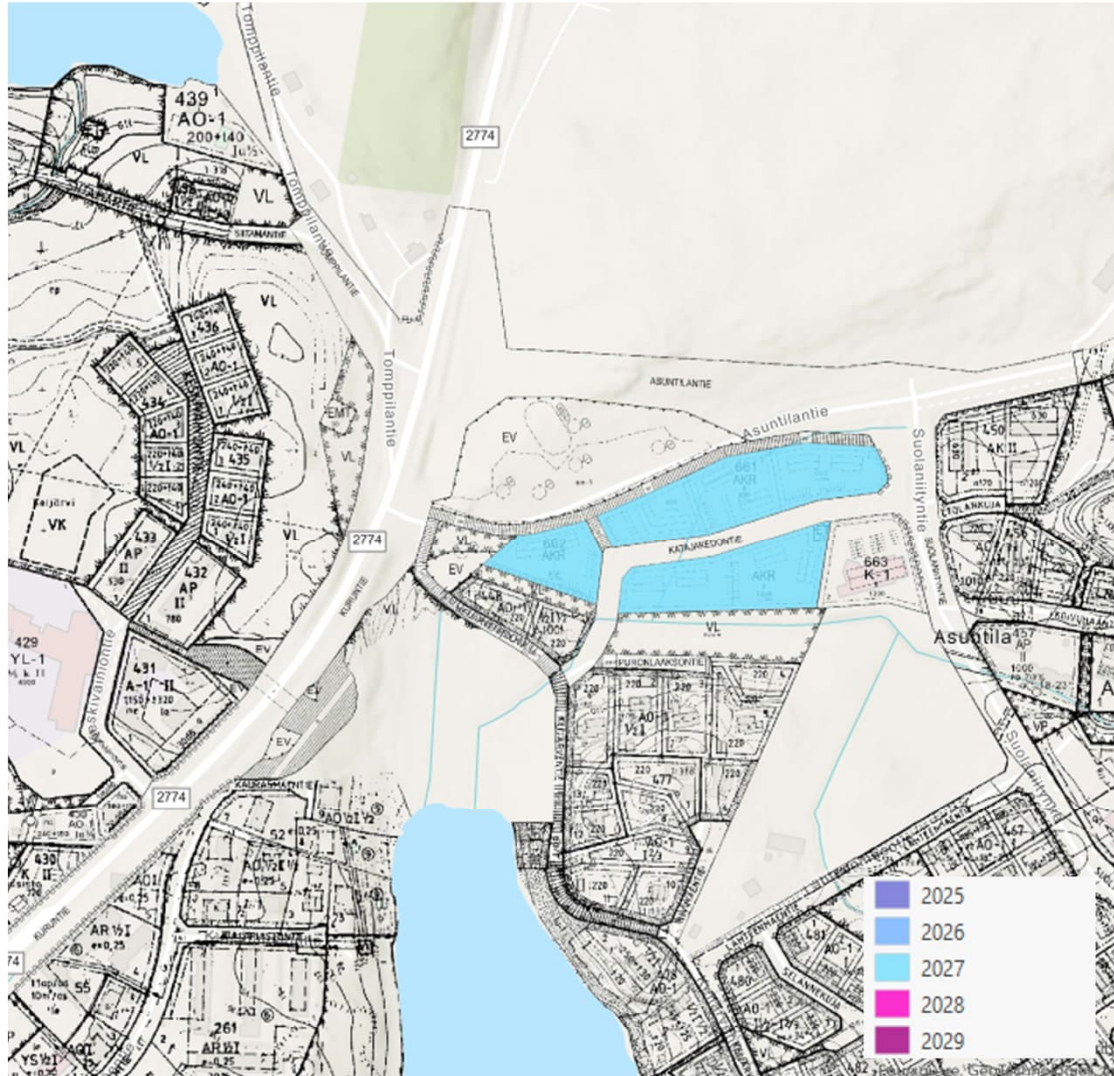
Liite 10: Talonrakennus: keskustaajama, luonnos 23.8.2024



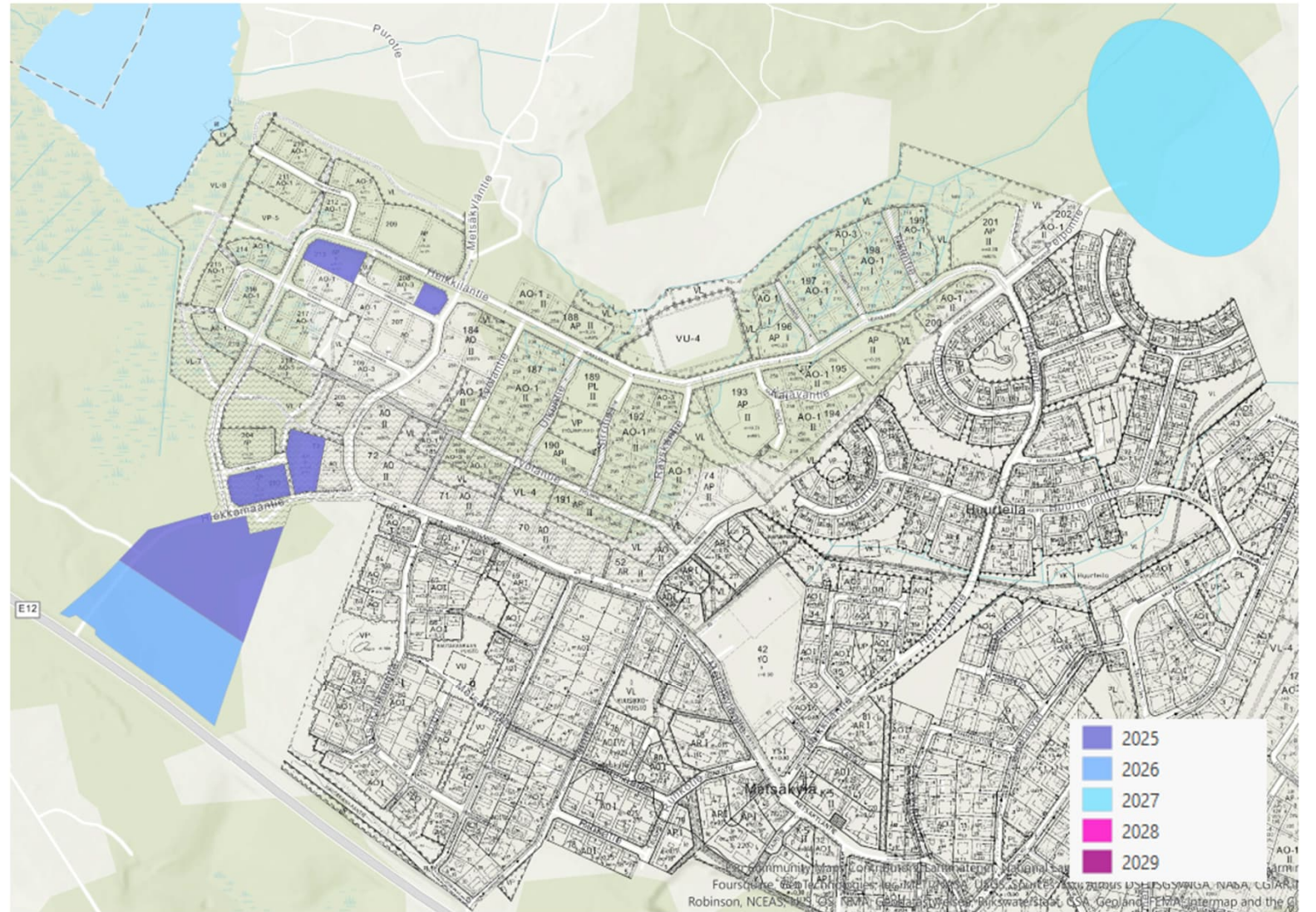
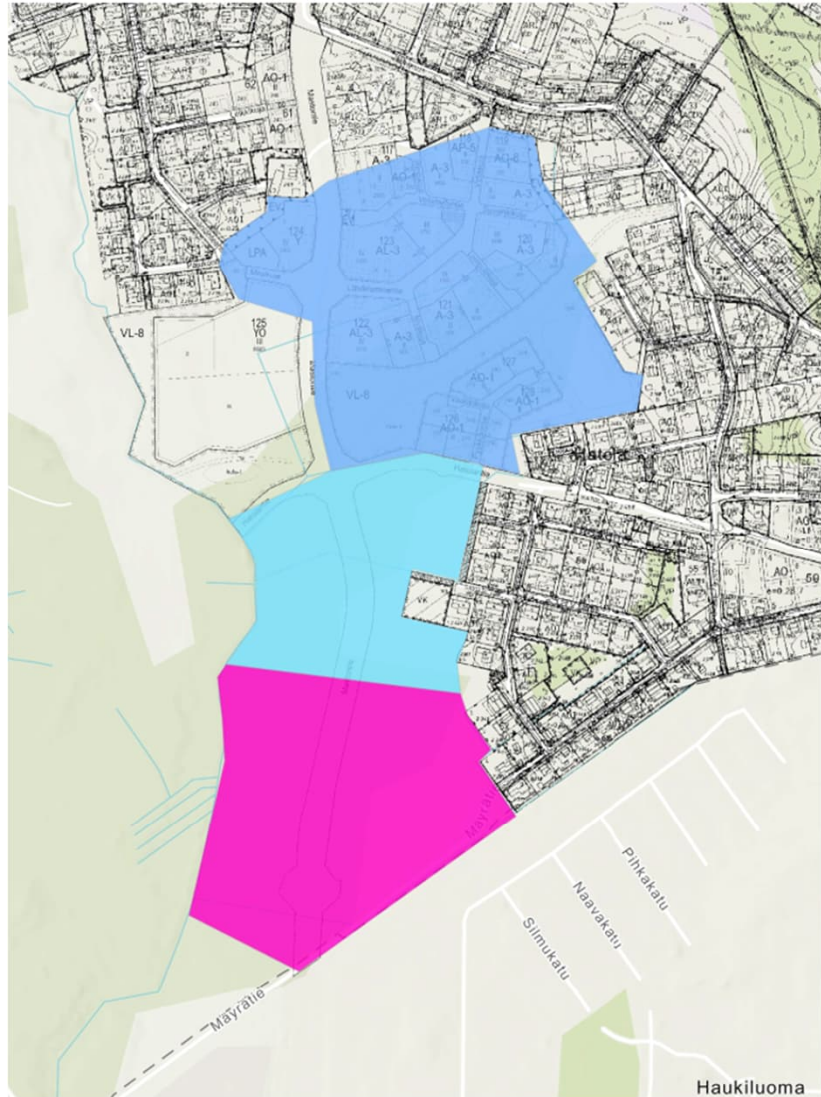
Liite 11: Talonrakennus: Kuru, taajaman lähikylät luonnos 23.8.2024



Liite 12: Tontit: Asuntila ja itäinen (Siivikkala) luonnos 23.8.2024



Liite 13: Tontit: Lounainen (Vuorentausta) ja Metsäkylä luonnos 23.8.2024



Liite 14: Tontit: Siltatie luonnos 23.8.2024

